KATASTER	Drienovská Nová Ves									
DRUH POVRCHU	miestna cesta									
VZDIALENOSTI ŠACHIET	3.02	2.00	41.00	45.01	43.21	36.24	44.70	40.03	38.00	37.74
OZNAČENIE ŠACHIET	ČS	Š1	Š2	Š3	Š4	Š5	Š6	Š7	Š8	Š9

SMEROVÉ POMERY

MIERKA 1:1000/100

Stoka "A"

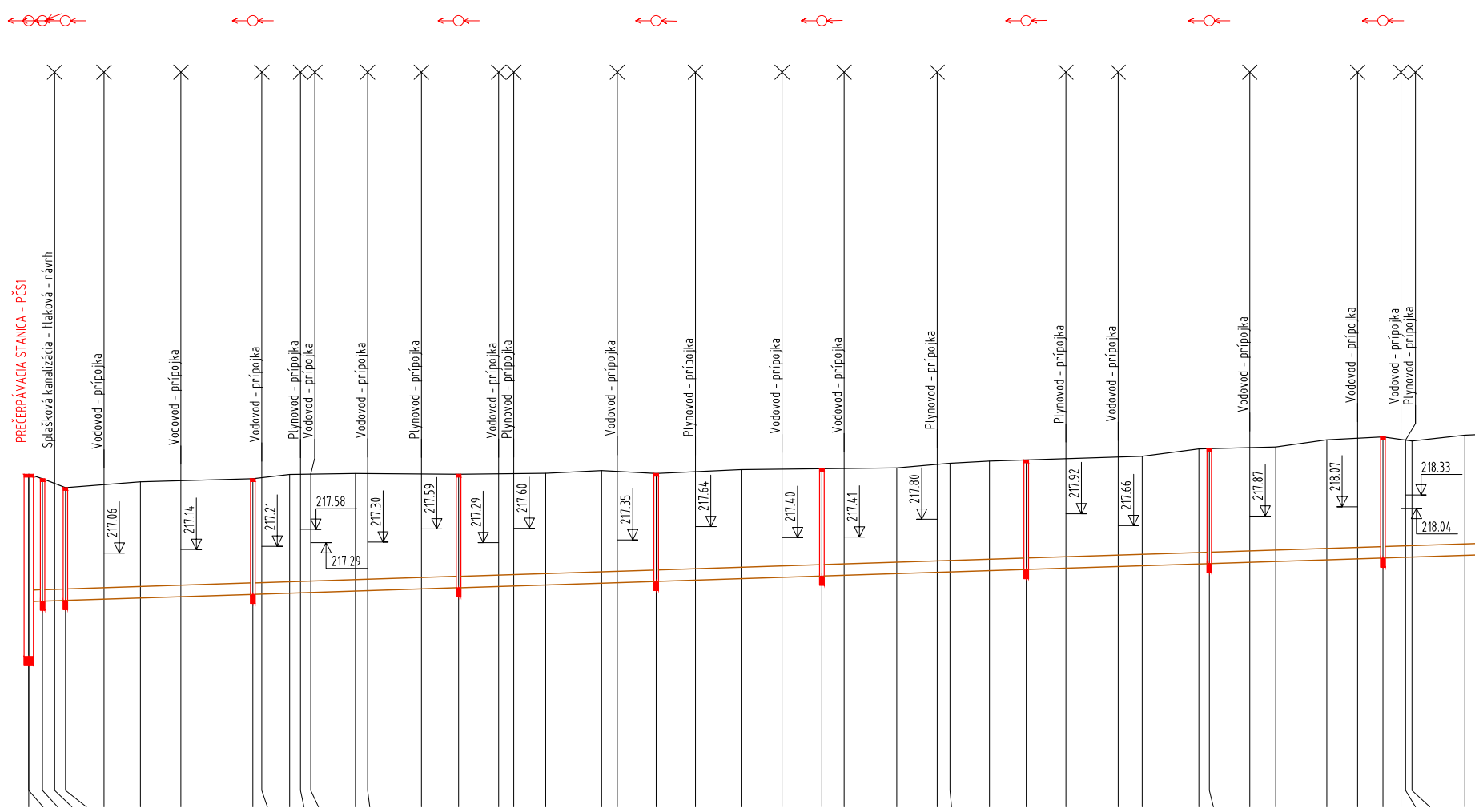
PREČERPÁVACIA STANICA - PČS1
Splašková kanalizácia - tlaková - návrh
Vodovod - prípojka
217.06
Vodovod - prípojka
217.14
Vodovod - prípojka
217.21
Plynovod - prípojka
Vodovod - prípojka
217.58
217.29
Vodovod - prípojka
217.30
Plynovod - prípojka
217.59
Vodovod - prípojka
217.29
Plynovod - prípojka
217.60
Vodovod - prípojka
217.35
Plynovod - prípojka
217.64
Vodovod - prípojka
217.40
Vodovod - prípojka
217.41
Plynovod - prípojka
217.80
Plynovod - prípojka
217.92
Vodovod - prípojka
217.66
Vodovod - prípojka
217.87
Vodovod - prípojka
218.07
Vodovod - prípojka
Plynovod - prípojka
218.33
218.04

HĹBKA VÝKOPU	KÓTA DNA POTRUBIA	KÓTA PôVODNÉHO TERÉNU	STANIČENIE [km/m]
4.08	214.80	218.78	
2.88	216.00	218.78	3.02
2.78	216.01	218.69	5.65
2.66	216.02	218.58	8.02
2.56	216.03	218.49	
2.61	216.05	218.56	16.45
2.64	216.08	218.62	24.41
2.63	216.11	218.64	33.29
2.62	216.16	218.68	49.02
2.65	216.16	218.71	50.98
2.70	216.18	218.78	57.06
2.69	216.19	218.78	59.43
2.69	216.20	218.79	61.66
2.67	216.23	218.80	71.45
2.66	216.24	218.80	74.12
2.61	216.28	218.79	85.88
2.58	216.30	218.78	94.03
2.56	216.33	218.79	2.79
2.56	216.34	218.80	6.10
2.54	216.36	218.80	13.06
2.56	216.40	218.86	25.32
2.54	216.41	218.85	28.74
2.46	216.44	218.80	37.24
2.47	216.47	218.84	45.82
2.48	216.50	218.88	55.82
2.47	216.53	218.90	64.77
2.45	216.56	218.91	73.48
2.44	216.57	218.91	78.33
2.41	216.61	218.92	89.85
2.46	216.64	219.00	98.71
2.48	216.65	219.03	1.50
2.49	216.68	219.07	10.16
2.50	216.70	219.10	18.18
2.49	216.73	219.12	26.85
2.49	216.77	219.16	38.28
2.50	216.78	219.18	43.52
2.62	216.82	219.34	55.95
2.61	216.83	219.34	58.21
2.61	216.86	219.37	67.08
2.60	216.88	219.38	72.74
2.72	216.91	219.53	83.91
2.74	216.93	219.57	90.66
2.75	216.95	219.60	96.21
2.68	216.96	219.54	0.15
2.66	216.97	219.53	1.14
2.64	216.97	219.51	2.55
2.73	217.01	219.64	14.11

ZROVNÁVACIA ROVINA 208

0.0 0.1 0.2 0.3

PROFIL[mm]-MATERIÁL-DĹŽKA[m]	DN250-PVC-1206.40
SKLON[promile]-DĹŽKA[m]	3.21-385.94
ULOŽENIE	Pieskové lôžko 100 mm, obsyp 300 mm nad potrubie
KAPACITNÝ PRIETOK[l/s]-RYCHLOSŤ[m/s]	44.6-0.91

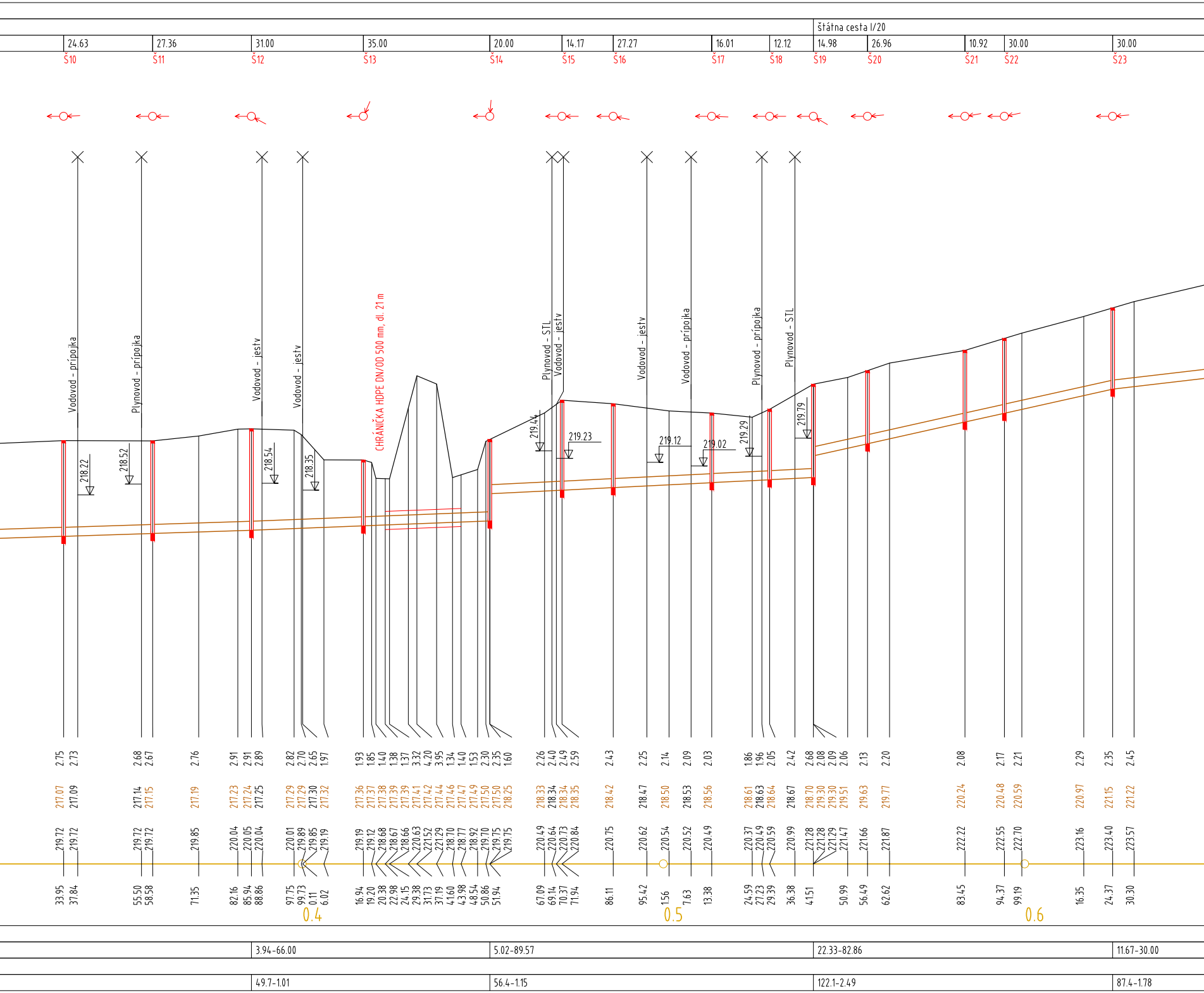
štátna cesta I/20
24.63
27.36
31.00
35.00
20.00
14.17
27.27
16.01
12.12
14.98
26.96
10.92
30.00
30.00
Š10
Š11
Š12
Š13
Š14
Š15
Š16
Š17
Š18
Š19
Š20
Š21
Š22
Š23
Vodovod - prípojka
Plynovod - prípojka
Vodovod - jestv
Vodovod - jestv
CHRÁNIČKA HDPE DN/OD 500 mm, dl. 21 m
Plynovod - STL
Vodovod - jestv
Vodovod - jestv
Vodovod - prípojka
Plynovod - prípojka
Plynovod - STL
218.22
218.52
218.54
218.35
219.44
219.23
219.12
219.02
219.29
219.79
2.75 2.73 2.68 2.67 2.76 2.91 2.91 2.89 2.82 2.70 2.65 1.97 1.93 1.85 1.40 1.38 1.37 3.32 4.20 3.95 1.34 1.40 1.53 2.30 2.35 1.60 2.26 2.40 2.49 2.59 2.43 2.25 2.14 2.09 2.03 1.86 1.96 2.05 2.42 2.68 2.08 2.09 2.06 2.13 2.20 2.08 2.17 2.21 2.29 2.35 2.45
217.07 217.09 217.14 217.15 217.19 217.23 217.24 217.25 217.29 217.29 217.30 217.32 217.36 217.37 217.38 217.39 217.39 217.41 217.42 217.44 217.46 217.47 217.49 217.50 217.50 218.25 218.33 218.34 218.34 218.35 218.42 218.47 218.50 218.53 218.56 218.61 218.63 218.64 218.67 218.70 219.30 219.30 219.51 219.63 219.77 220.24 220.48 220.59 220.97 221.15 221.22
219.72 219.72 219.72 219.72 219.85 220.04 220.05 220.04 220.01 219.89 219.85 219.19 219.19 219.12 218.68 218.67 218.66 220.63 221.52 221.29 218.70 218.77 218.92 219.70 219.75 219.75 220.49 220.64 220.73 220.84 220.75 220.62 220.54 220.52 220.49 220.37 220.49 220.59 220.99 221.28 221.28 221.29 221.47 221.66 221.87 222.22 222.55 222.70 223.16 223.40 223.57
33.95 37.84 55.50 58.58 71.35 82.16 85.94 88.86 97.75 99.73 0.11 6.02 16.94 19.20 20.38 22.98 24.15 29.38 31.73 37.19 41.60 43.98 48.54 50.86 51.94 67.09 69.14 70.37 71.94 86.11 95.42 1.56 7.63 13.38 24.59 27.23 29.39 36.38 41.51 50.99 56.49 62.62 83.45 94.37 99.19 16.35 24.37 30.30
0.4
0.5
0.6
3.94-66.00
5.02-89.57
22.33-82.86
11.67-30.00
49.7-1.01
56.4-1.15
122.1-2.49
87.4-1.78

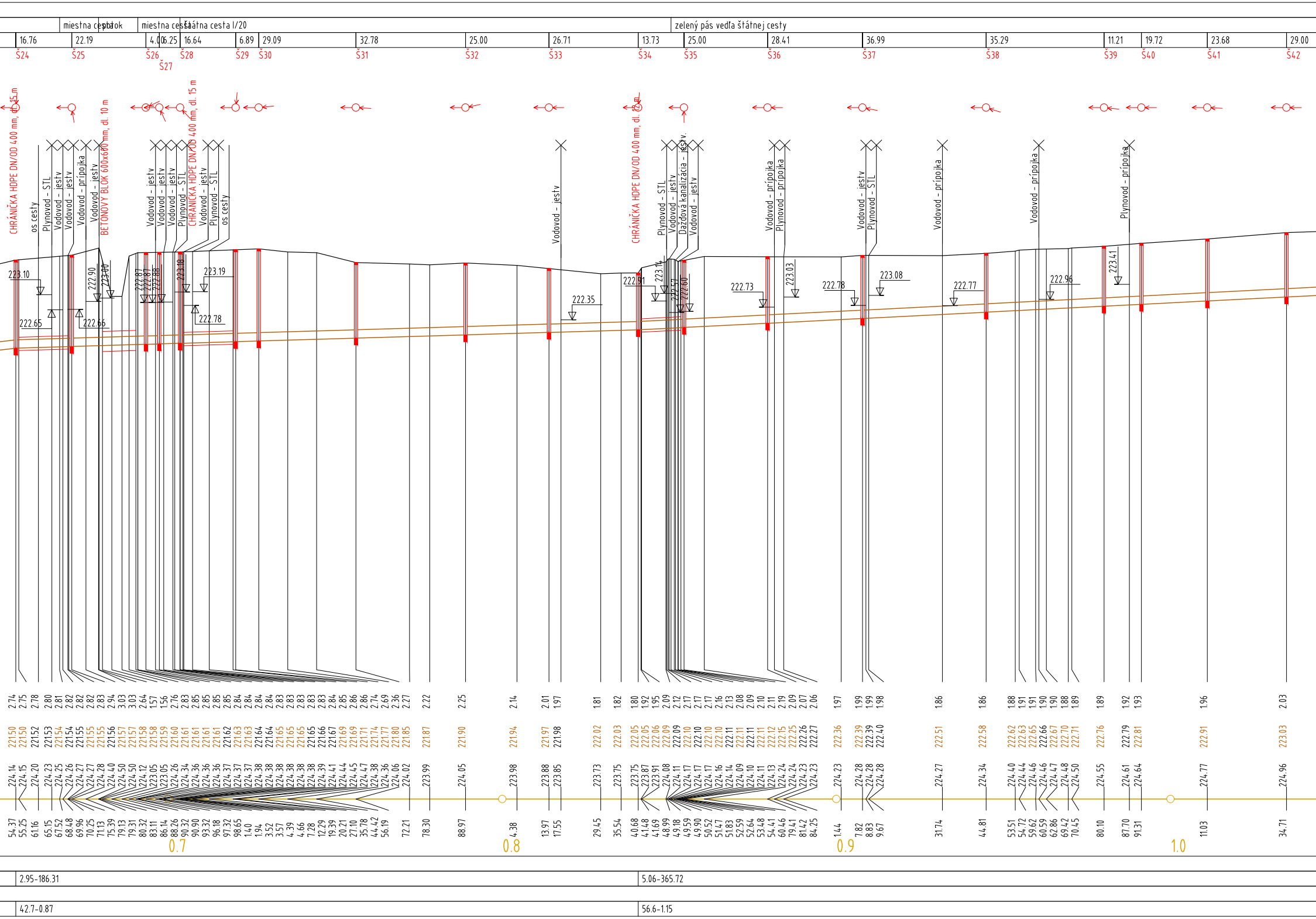
miestna cesta
potok
miestna cesta
štátna cesta I/20
zelený pás vedľa štátnej cesty
16.76
22.19
4.00
6.25
16.64
6.89
29.09
32.78
25.00
26.71
13.73
25.00
28.41
36.99
35.29
11.21
19.72
23.68
29.00
Š24
Š25
Š26
Š27
Š28
Š29
Š30
Š31
Š32
Š33
Š34
Š35
Š36
Š37
Š38
Š39
Š40
Š41
Š42
CHRÁNIČKA HDPE DN/OD 400 mm, dl. 15 m
os cesty
Plynovod - STL
Vodovod - jestv
Vodovod - jestv
Vodovod - prípojka
Vodovod - jestv
BETÓNOVÝ BLOK 600x600 mm, dl. 10 m
Vodovod - jestv
Vodovod - jestv
Vodovod - jestv
Plynovod - STL
CHRÁNIČKA HDPE DN/OD 400 mm, dl. 15 m
Vodovod - jestv
Plynovod - STL
os cesty
Vodovod - jestv
CHRÁNIČKA HDPE DN/OD 400 mm, dl. 12 m
Plynovod - STL
Vodovod - jestv
Dažďová kanalizácia - jestv.
Vodovod - jestv
Vodovod - prípojka
Plynovod - prípojka
Vodovod - jestv
Plynovod - STL
Vodovod - prípojka
Vodovod - prípojka
Plynovod - prípojka
223.10
222.65
222.66
222.90
223.00
222.87
222.87
222.88
223.18
223.19
222.78
222.35
222.91
223.14
222.57
222.60
222.73
223.03
222.78
223.08
222.77
222.96
223.41
2.74 2.75 2.78 2.80 2.81 2.82 2.82 2.82 2.83 2.94 3.03 3.03 2.64 1.57 1.56 2.76 2.83 2.85 2.85 2.85 2.85 2.84 2.84 2.84 2.84 2.83 2.83 2.83 2.83 2.83 2.84 2.85 2.86 2.86 2.74 2.69 2.36 2.27 2.22 2.25 2.14 2.01 1.97 1.81 1.82 1.80 1.92 1.95 2.09 2.12 2.17 2.17 2.17 2.16 2.13 2.08 2.09 2.10 2.11 2.19 2.09 2.07 2.06 1.97 1.99 1.99 1.98 1.86 1.86 1.88 1.91 1.91 1.90 1.90 1.88 1.89 1.89 1.92 1.93 1.96 2.03
221.50 221.50 221.52 221.53 221.54 221.54 221.55 221.55 221.55 221.56 221.57 221.57 221.58 221.58 221.59 221.60 221.61 221.61 221.61 221.61 221.62 221.63 221.63 221.64 221.64 221.65 221.65 221.65 221.65 221.66 221.67 221.69 221.69 221.71 221.74 221.77 221.80 221.85 221.87 221.90 221.94 221.97 221.98 222.02 222.03 222.05 222.05 222.06 222.09 222.09 222.10 222.10 222.10 222.10 222.11 222.11 222.11 222.11 222.12 222.15 222.25 222.26 222.27 222.36 222.39 222.39 222.40 222.51 222.58 222.62 222.63 222.65 222.66 222.67 222.70 222.71 222.76 222.79 222.81 222.91 223.03
224.14 224.15 224.20 224.23 224.25 224.26 224.27 224.27 224.28 224.40 224.50 224.50 224.12 223.05 223.05 224.26 224.34 224.36 224.36 224.36 224.37 224.37 224.37 224.38 224.38 224.38 224.38 224.38 224.39 224.41 224.44 224.45 224.47 224.38 224.36 224.06 224.02 223.99 224.05 223.98 223.88 223.85 223.73 223.75 223.75 223.87 223.91 224.08 224.11 224.17 224.17 224.17 224.16 224.14 224.09 224.10 224.11 224.13 224.24 224.24 224.23 224.23 224.23 224.28 224.28 224.28 224.27 224.34 224.40 224.44 224.46 224.46 224.47 224.48 224.50 224.55 224.61 224.64 224.77 224.96
54.37 55.25 61.16 65.15 67.52 68.48 69.96 70.25 71.13 75.39 79.13 79.31 80.32 83.11 86.14 88.26 90.32 90.90 93.32 96.18 97.32 98.65 1.40 1.94 3.52 3.57 4.39 4.66 7.28 12.29 19.39 20.21 27.10 35.78 44.42 56.19 72.21 78.30 88.97 4.38 13.97 17.55 29.45 35.54 40.68 41.48 41.69 48.99 49.18 49.59 49.90 50.52 51.47 51.83 52.59 52.64 53.48 54.41 60.46 79.41 81.42 84.25 1.44 7.82 8.83 9.67 31.74 44.81 53.51 54.72 59.62 60.59 62.86 69.42 70.45 80.10 87.70 91.31 11.03 34.71
0.7
0.8
0.9
1.0
2.95-186.31
5.06-365.72
42.7-0.87
56.6-1.15

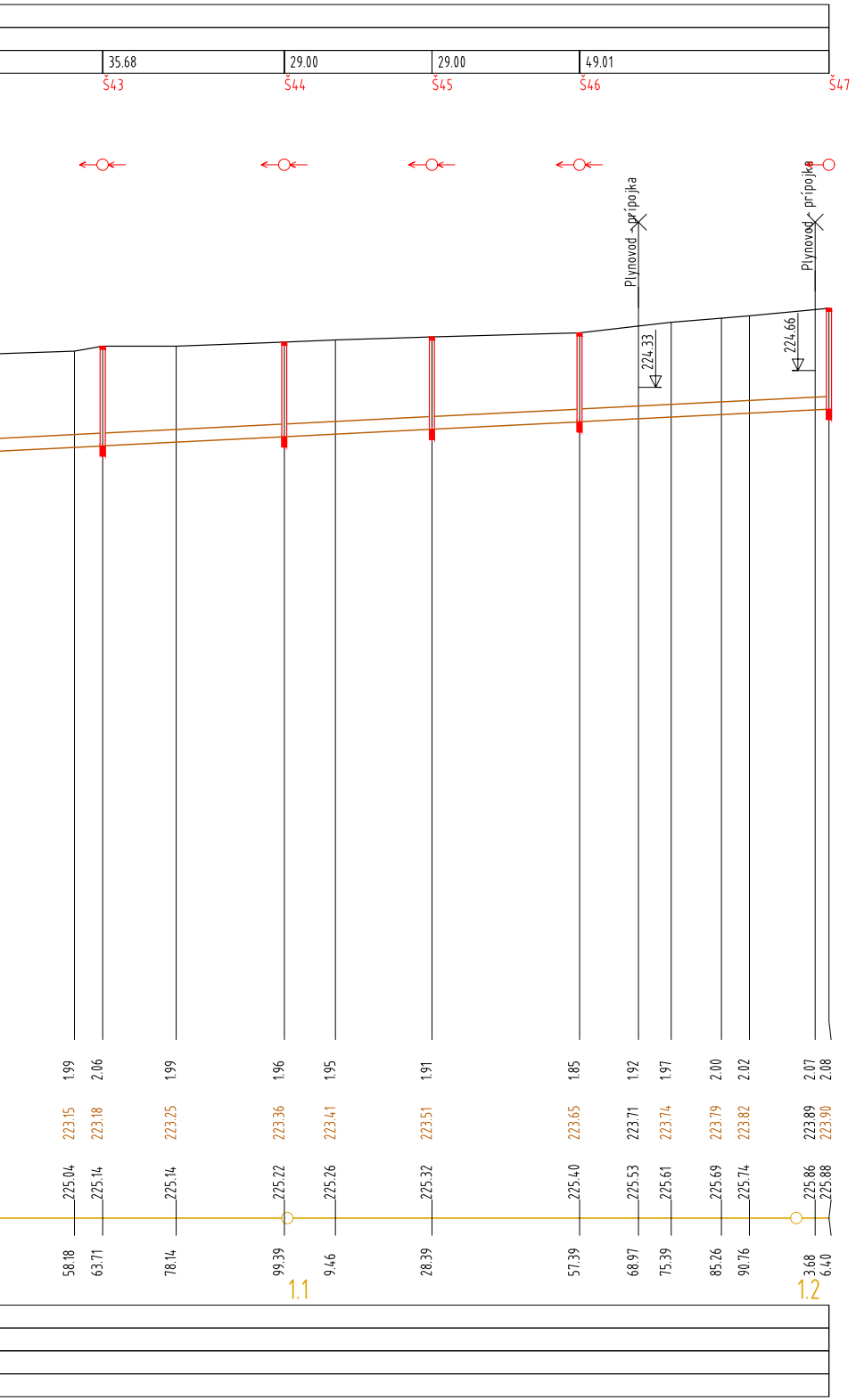
35.68
29.00
29.00
49.01
Š43
Š44
Š45
Š46
Š47
Plynovod - prípojka
Plynovod - prípojka
224.33
224.66
1.99
2.06
1.99
1.96
1.95
1.91
1.85
1.92
1.97
2.00
2.02
2.07
2.08
223.15
223.18
223.25
223.36
223.41
223.51
223.65
223.71
223.74
223.79
223.82
223.89
223.90
225.04
225.14
225.14
225.22
225.26
225.32
225.40
225.53
225.61
225.69
225.74
225.86
225.88
58.18
63.71
78.14
99.39
9.46
28.39
57.39
68.97
75.39
85.26
90.76
3.68
6.40
1.1
1.2

VÝŠKOVÝ SYSTÉM: Bpv

UPOZORNENIE !!!
PRED ZAHÁJENÍM VÝKOPOVÝCH PRÁC
VYTÝČIŤ PODZEMNÉ VEDENIA

VodoKap - SK, s.r.o.
080 01 PREŠOV, JARKOVÁ 28, tel. 0905494527

DOKUMENTÁCIA PRE STAVEBNÉ POVOLENIE

Kopírovanie a použitie pre iné účely môže byť len so súhlasom autora.

SADA Č.: 1 2 3 4 5 6

STAVEBNÍK:	Obec Drienovská Nová Ves			SPRACOVATEĽ: VodoKap - SK, s.r.o. Vykonávanie odbornej činnosti vo výstavbe: projektovanie vodohospodárskych stavieb
MIESTO STAVBY:	Drienovská Nová Ves	HL. INŽ. PROJEKTU:	Ing. Pekarovič Marián	
OKRES:	Prešov	ZODP. PROJEKTANT:	Ing. Pekarovič Marián	
KLASIFIKÁCIA STAVBY:	2223	VYPRACOVAL:	Ing. Pekarovič Marián	

STAVBA:

Obec Drienovská Nová Ves - kanalizácia, I.etapa

STAVEBNÝ OBJEKT: SO 01 Splašková stoková sieť

PRÍLOHA:

POZDĹŽNY PROFIL č.1 - Stoka "A"

ČÍSLO ZÁKAZKY:	639/2025
DÁTUM:	12.2025
FORMÁT:	A4
PROJEKTOVÁ DOKUMENTÁCIA:	DSP
MIERKA:	1:1 000/100
ČÍSLO PRÍLOHY:	13